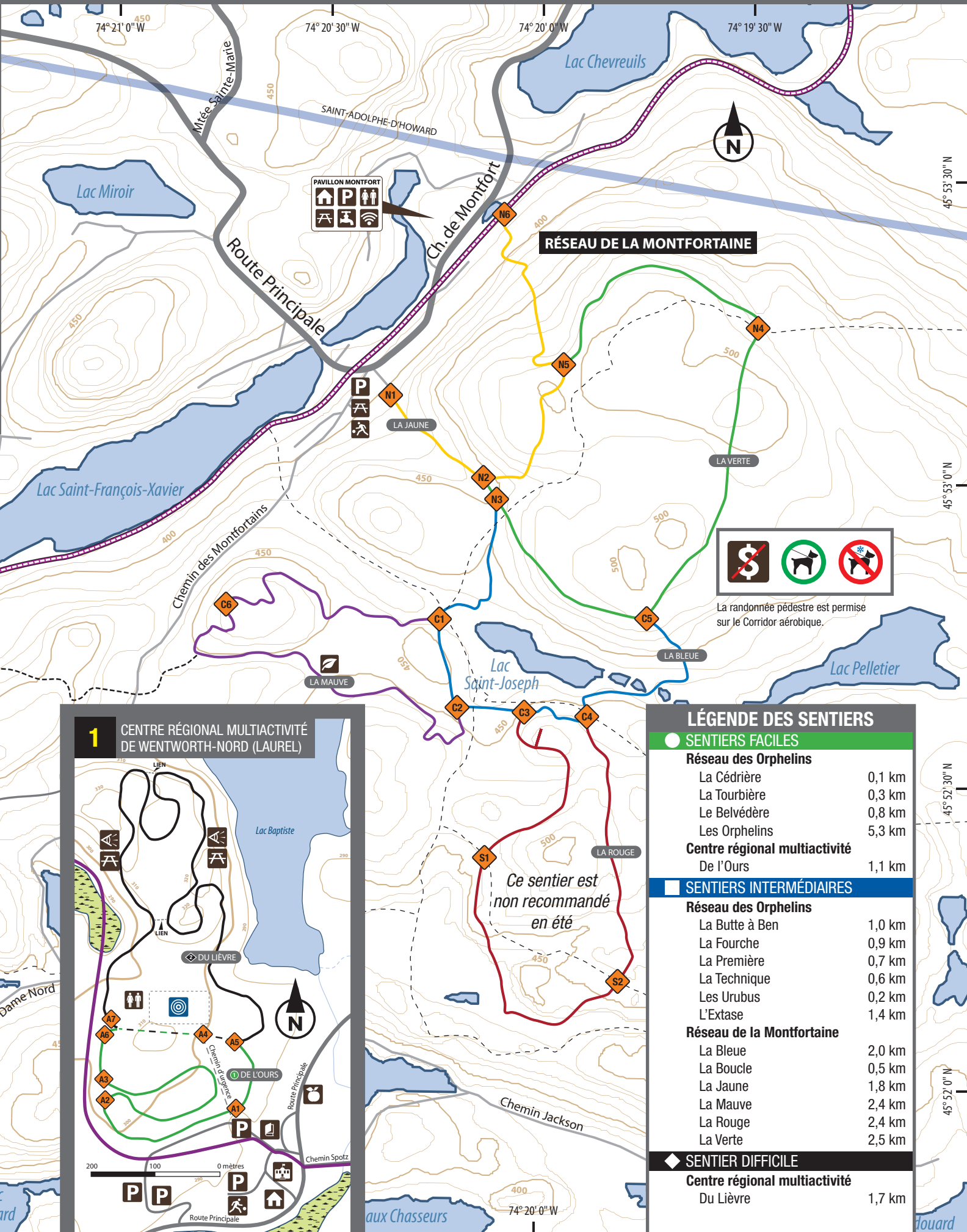
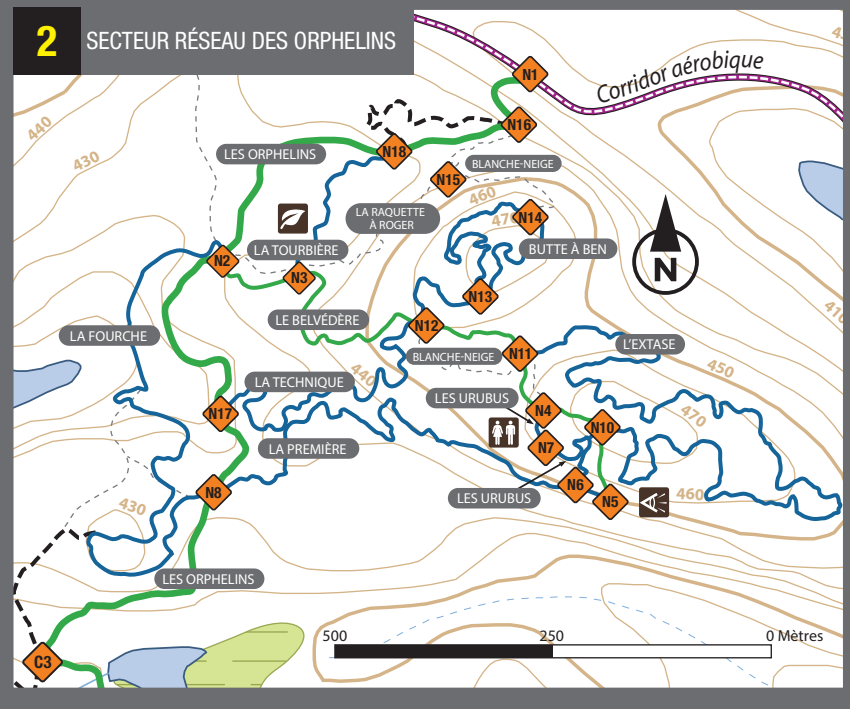
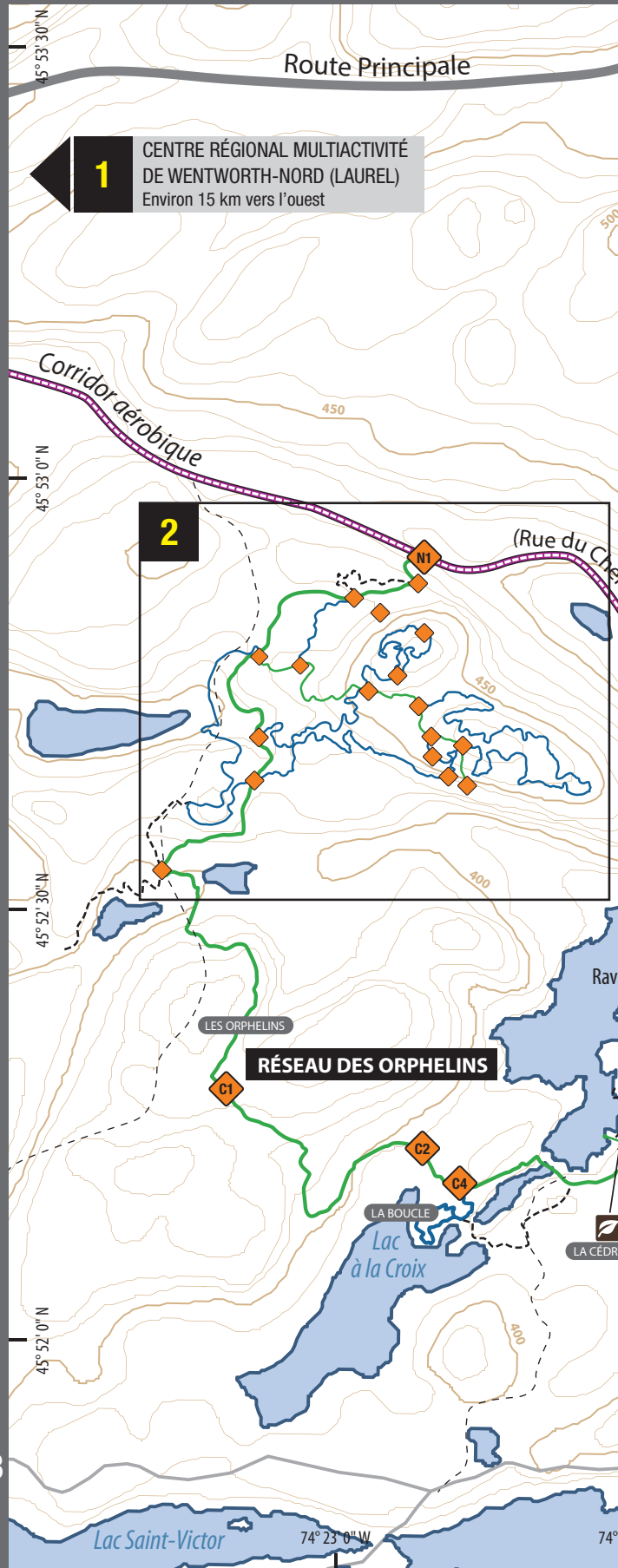




Accès : **1 Centre Régional multiactivité de Wentworth-Nord :**  
3488, route Principale | 450 226-2416 | wentworth-nord.ca  
**2 Secteur Réseau des Orphelins :**  
Chemin du Lac-Thurson | 450 226-2428 | wentworth-nord.ca  
**3 Réseau de la Montfortaine :**  
160, route Principale | 450 226-2428

## CARTE DES SENTIERS PÉDESTRES



La randonnée pédestre est permise sur le Corridor aérobique.

LÉGENDE DES SENTIERS	
<b>SENTIERS FACILES</b>	
<b>Réseau des Orphelins</b>	
La Cédrière	0,1 km
La Tourbière	0,3 km
Le Belvédère	0,8 km
Les Orphelins	5,3 km
<b>Centre régional multiactivité</b>	
De l'Ours	1,1 km
<b>SENTIERS INTERMÉDIAIRES</b>	
<b>Réseau des Orphelins</b>	
La Butte à Ben	1,0 km
La Fourche	0,9 km
La Première	0,7 km
La Technique	0,6 km
Les Urubus	0,2 km
L'Extase	1,4 km
<b>Réseau de la Montfortaine</b>	
La Bleue	2,0 km
La Boucle	0,5 km
La Jaune	1,8 km
La Mauve	2,4 km
La Rouge	2,4 km
La Verte	2,5 km
<b>SENTIER DIFFICILE</b>	
<b>Centre régional multiactivité</b>	
Du Lièvre	1,7 km